



**КОМИТЕТ ИМУЩЕСТВЕННЫХ ОТНОШЕНИЙ
АДМИНИСТРАЦИИ ПЕРМСКОГО МУНИЦИПАЛЬНОГО ОКРУГА**

РЕШЕНИЕ
о размещении объектов № 712

Пермский край
Пермский округ

28.03.2024

Комитет имущественных отношений администрации Пермского муниципального округа разрешает Акционерному обществу «Газпром газораспределение Пермь» (ИНН 5902183841, ОГРН 2125902017723, почтовый адрес: 614000, г. Пермь, ул. Петропавловская, 43)

размещение объекта «газопровод давлением до 1,2 Мпа, для размещения которого не требуется разрешения на строительство»

на землях государственная собственность на которые не разграничена

на срок 1 год.

Местоположение: Пермский край, Пермский муниципальный округ, с. Курашим, ул. Набережная, к дому 19.

Приложение: схема предполагаемых к использованию земель или части земельного участка.

Особые условия использования:

1. При размещении объекта учесть параметры ширины проезда улично-дорожной сети, во избежание сужения полосы отвода дороги.
2. Получение разрешения на производство земляных работ.

Заместитель председателя комитета



(подпись, печать)

М.В. Королева

Схема предполагаемых к использованию земель или части земельного участка

Каталог координат, м

Объект: Газопровод давлением до 1,2 Мпа, для размещения которого не требуется разрешения на строительство
 Местоположение: расположенных по адресу: Пермский край, м.о. Пермский, с. Курашино, ул. Набережная, к дому 12








Площадь земель или части земельного участка, кв.м.: 2900
 Категория земель: земли населенных пунктов
 Вид разрешенного использования: -

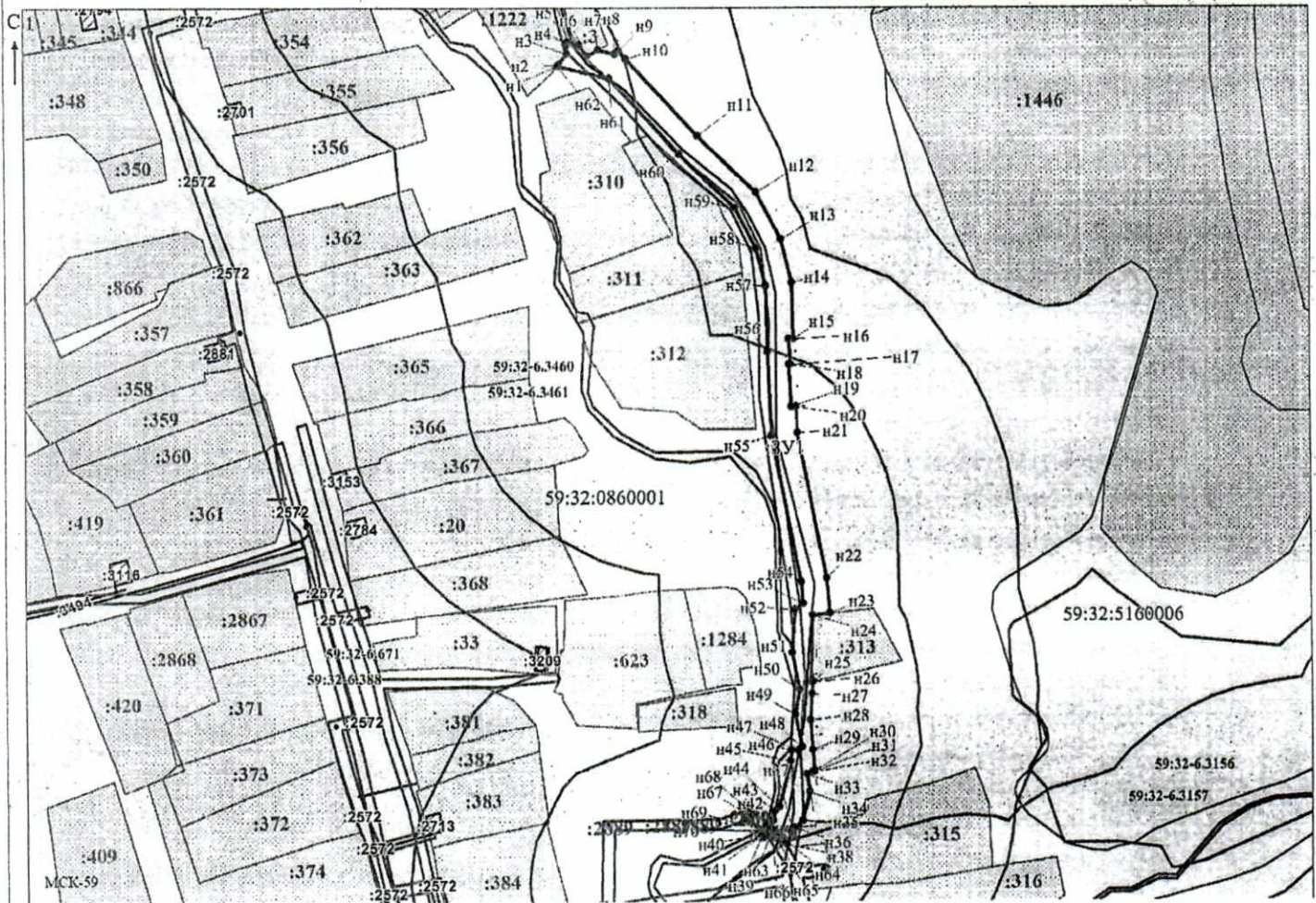
Описание границ смежных землепользователей:
 От точки н1 до точки н4 - земельный участок с кадастровым номером 59:32:0860001:1222
 От точки н4 до точки н5 - земли общего пользования
 От точки н5 до точки н7 - земельный участок с кадастровым номером 59:32:0860001:3
 От точки н7 до точки н23 - земли общего пользования
 От точки н23 до точки н26 - земельный участок с кадастровым номером 59:32:0860001:313
 От точки н26 до точки н1 - земли общего пользования
 От точки н63 до точки н63 - земельный участок с кадастровым номером 59:32:0860001:2889
 От точки н67 до точки н67 - земельный участок с кадастровым номером 59:32:0860001:2889


Каталог координат, м		
№ точки границы	X	Y
н1	477746.04	2254145.40
н2	477746.29	2254145.58
н3	477751.32	2254149.24
н4	477756.31	2254149.49
н5	477755.02	2254154.64
н6	477750.41	2254157.89
н7	477753.05	2254162.54
н8	477751.26	2254169.70
н9	477752.58	2254171.23
н10	477749.02	2254174.31
н11	477715.78	2254204.56
н12	477691.45	2254229.29
н13	477671.47	2254239.49
н14	477652.76	2254244.11
н15	477628.60	2254244.62
н16	477628.50	2254242.81
н17	477617.44	2254243.44
н18	477617.41	2254242.76
н19	477599.19	2254243.80
н20	477599.30	2254245.84
н21	477588.03	2254246.36
н22	477524.71	2254258.58
н23	477509.15	2254259.66
н24	477508.33	2254252.25
н25	477478.51	2254251.47
н26	477478.69	2254252.21
н27	477473.46	2254251.79
н28	477462.13	2254251.12
н29	477449.12	2254251.94
н30	477439.90	2254252.81

Каталог координат, м		
№ точки границы	X	Y
н31	477439.58	2254252.73
н32	477439.49	2254251.78
н33	477438.32	2254249.38
н34	477430.82	2254250.57
н35	477418.35	2254247.49
н36	477415.34	2254244.00
н37	477414.16	2254242.90
н38	477408.09	2254240.64
н39	477411.94	2254230.33
н40	477412.43	2254230.51
н41	477412.70	2254231.03
н42	477418.46	2254234.88
н43	477422.49	2254235.71
н44	477424.22	2254237.61
н45	477443.99	2254242.49
н46	477448.70	2254242.95
н47	477448.78	2254245.84
н48	477450.27	2254247.51
н49	477464.33	2254244.61
н50	477475.39	2254246.57
н51	477491.44	2254243.38
н52	477510.84	2254244.78
н53	477513.64	2254248.33
н54	477523.28	2254247.66
н55	477586.73	2254235.41
н56	477623.04	2254233.74
н57	477651.31	2254233.14
н58	477667.60	2254229.11
н59	477684.86	2254220.30
н60	477708.15	2254196.63
н61	477740.56	2254167.14
н62	477746.00	2254145.39
н63	477746.04	2254145.40
н64	477414.02	2254234.68
н65	477413.46	2254235.50
н66	477412.63	2254234.93
н67	477413.19	2254234.11
н68	477414.02	2254234.68
н69	477415.09	2254233.14
н70	477414.52	2254233.95
н71	477413.70	2254233.38
н72	477414.27	2254232.57
н73	477415.09	2254233.14

Условные обозначения:

-  - предполагаемый участок земель, на которых планируется размещение объекта
-  :1222 - границы и номер земельного участка, сведения о которых внесены в ЕГРП
-  :2794 - границы и номер объекта капитального строительства, сведения о которых внесены в ЕГРН
-  - границы кадастрового квартала
-  59:32-6.3460 - зоны с особыми условиями использования территории, сведения о которых внесены в ЕГРН
-  :ЗУ1 - обозначение заграничного земельного участка
-  н1 - характеристика точки границ земель или части земельного участка
- 59:32:0860001 - номер кадастрового квартала



Заявитель:  / Осипова А.Д.
 МП (подпись, расшифровка подписи)
 (для юридических лиц и индивидуальных предпринимателей)

Масштаб 1:2000